Приложение №3 към Заповед №372 от 22.04.2026 г. на Изпълнителния директор на ИАГ

Образец по чл. 53, ал. 6 от НСГ

Одобрил:.....

.....

/име, фамилия и подпис/: .....

дата:.....г.,

№ и дата на удостоверението за упражняване на лесовъдска практика: .....

Утвърдил:.....

.....

име, фамилия,/ подпис: .....

/попълва се само в случаите на чл. 53, ал. 4 от НСГ/

дата:.....г.,

№ и дата на удостоверението за упражняване на лесовъдска практика: .....

ТЕХНОЛОГИЧЕН ПЛАН № 1

За добив на дървесина от отдел.....274.....подотдел.....ж/с.....

На ТП ДГС/ДЛС/УОГС.....Ракитово.....*/попълва се само за държавни гори/*

Община .....Ракитово.....; Землище .....Ракитово.....;

имот с (кадастрален идентификатор/КВС) №....., */попълва се само за недържавни гори/*

I. Схема за добива на дървесина от насаждението

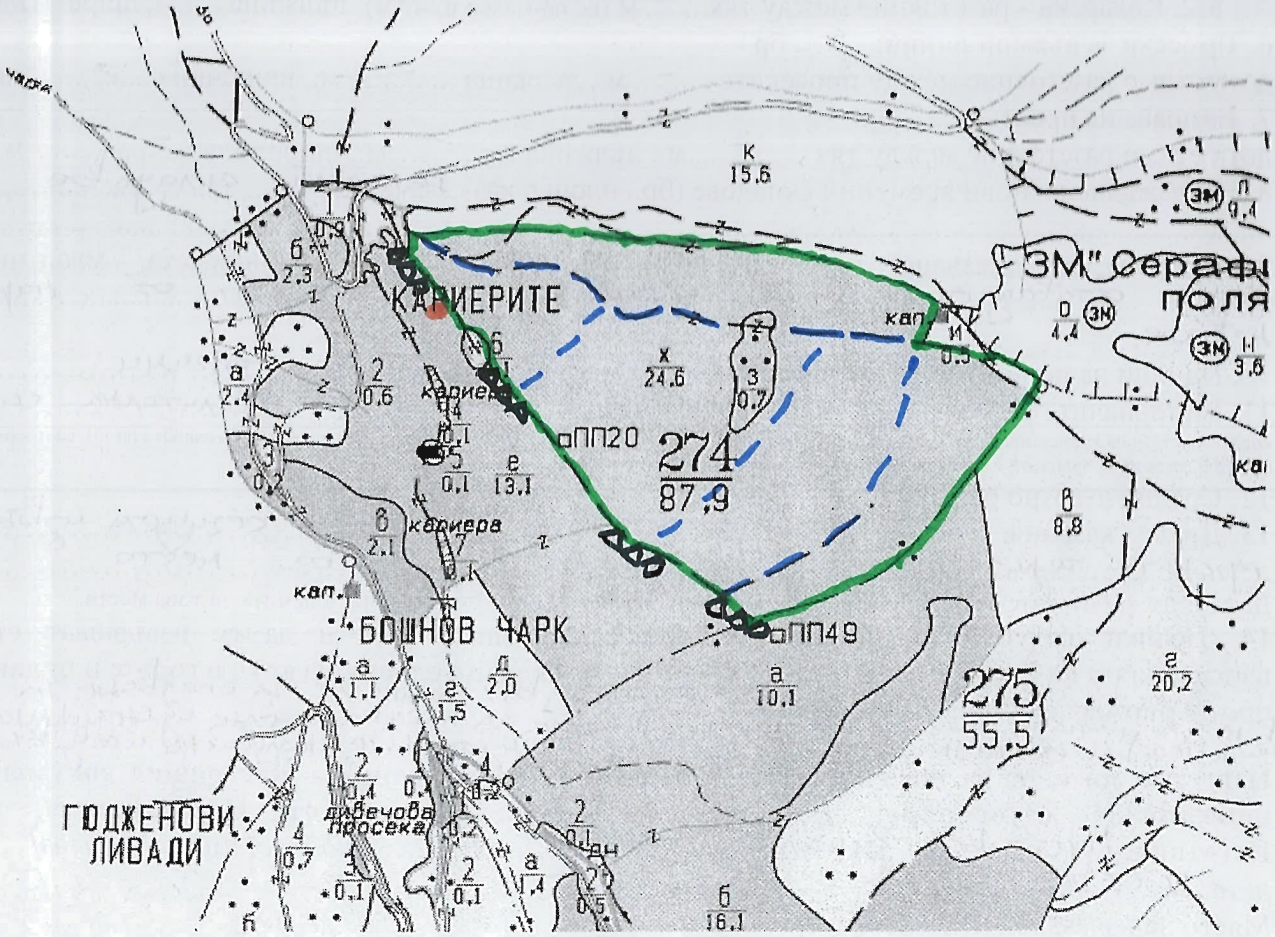

Легенда:

- ±±±± проектирани коларски вр. извозни пътища
- ---- съществуващи извозни пътища
- ═══ съществуващ автомобилен път
- ~~~~ просека
- сечище
- »»»» проектирани тракторни вр. извозни пътища
- ▲▲▲ временен склад кемалища
- xxxxxx трасе на въжена линия
- =+=+=+= проектиран автомобилен път
- ● място за ГСМ и отпадаци

На схемата задължително се нанасят контурите на насаждението/имота, съществуващите и проектирани временни горски пътища, просеките, просеките за въжени линии, извозни пътища, временни складове както и връзката им със съществуващата автомобилна пътна мрежа.

II. Технологични указания и параметри на технологичната инфраструктура

1. Дървесината в насаждението да се добива при спазване на технологичната схема по т. I

2. Сечта ще се извършва с (моторен трион, ръчно, машини; кастренето на отсечените стъбла се извършва: в сечище, на временен склад) Сечта ще се извършва с БМТ а кастренето на отсечените стъбла се извършва в сечището

3. Извозът от сечището до временните складове ще се осъществява с извозът ще се извършва с ЖТС с влачене по терена на къси и дълги на (цели стъбла, дълги/къси секции, сортименти, чипс и др.; с влачене по терена, изцяло натоварени) секции до временните складове и специализиран трактор

4. Проектирани нови горски автомобилни пътища съгласно Наредба 5 за строителството в горските територии без промяна на предназначението им: дължина ...–...м. широчина ...–...м.

5. Изграждане/ремонт на временни извозни горски пътища (вярното се подчертава):

5.1. Тракторни – допустимо разстояние между тях ...–...м (не по-малко от 40 м), дължина ...–...м, широчина 4 м.

5.2. Коларски - разстояние между тях...–...м (не по-малко от 40 м), дължина ...–...м, широчина ...–... м

6. Просеки за въжени линии: ...–... бр.
допустимо разстояние между просеките ...–... м., дължина ...–... м., широчина ...–... м.

7. Направа на просеки ...–...бр.
допустимо разстояние между тях ...–...м., дължина ...–...м., широчина ...–... м.

8. Изграждане на нови временни складове (бр., площ в ха) налични складове

9. Мерки за опазване на оставащите на корен дървета, подраста, младиняка и почвата оставащите на корен дървета да се опазят от нараняване.

10. Начини на почистване на сечището отпада се събира на купчини

11. Материалите ще се извозят до временен склад с животинска теглителна сила

когато мястото на временния склад няма данни, позволяващи точното му определяне или попада извън мащаба на схемата по т. I, се посочват географските му координати в градуси, минути и секунди.

12. Средно извозно разстояние 600м;

13. Други указания: да се изнасят битовите отпадъци от сечището извън горските територии на определени за това места

Да се изнасят битовите отпадъци от сечището извън горските територии на определените за това места.

14. Всички операции по подготвителните и основните работи да се извършват съгласно изискванията на Правилника за здравословни и безопасни условия на труд в горите и правилата за противопожарна безопасност в горите. Да се спазват мерките за опазване на ГВКС в които попада подотдела, описани в листа за предварителна идентификация на ключови елементи и определяне на потенциалните екологични и соц. въздействия

Известно ми е, че за посочени или попълнени неверни данни в настоящия документ нося наказателна отговорност по реда на Глава девета от Наказателния кодекс, 17.07.26

Изготвил: Мустафа Гукалов ..... /*подпис, име и фамилия*/

дата: 17.07.2026 г.,

Място на издаване ДГС Р-во

№ и дата на удостоверението за упражняване на лесовъдска практика: 14544/29.04.21

ЗАПОЗНАТ с технологичния план: ...../попълва се след издаването на позволителното за сеч/

Лицето по чл. 108, ал. 2 от ЗГ, на което е издадено позволително за сеч № .....

.....

/ трите имена, подпис, дата - /

№ и дата на удостоверението за упражняване на лесовъдска практика: .....

Приложение №3 към Заповед №372 от 22.04.2026 г. на Изпълнителния директор на ИАГ

Образец по чл. 53, ал. 6 от НСГ

Одобрил:……
……
/име, фамилия и подпис/: ……

дата:……..г.,
№ и дата на удостоверението за упражняване на лесовъдска практика: ……...

Утвърдил:……
……
име, фамилия,/ подпис: ……
/попълва се само в случаите на чл. 53, ал. 4 от НСГ/
дата:……..г.,
№ и дата на удостоверението за упражняване на лесовъдска практика: ……...

ТЕХНОЛОГИЧЕН ПЛАН № 1..

За добив на дървесина от отдел……108……подотдел……а……
На ТП ДГС/ДЛС/УОГС……Ракитово……/*попълва се само за държавни гори*/
Община ……Ракитово……; Землище ……Костандово……;
имот с (кадастрален идентификатор/КВС) №……, /*попълва се само за недържавни гори*/

I. Схема за добива на дървесина от насаждението

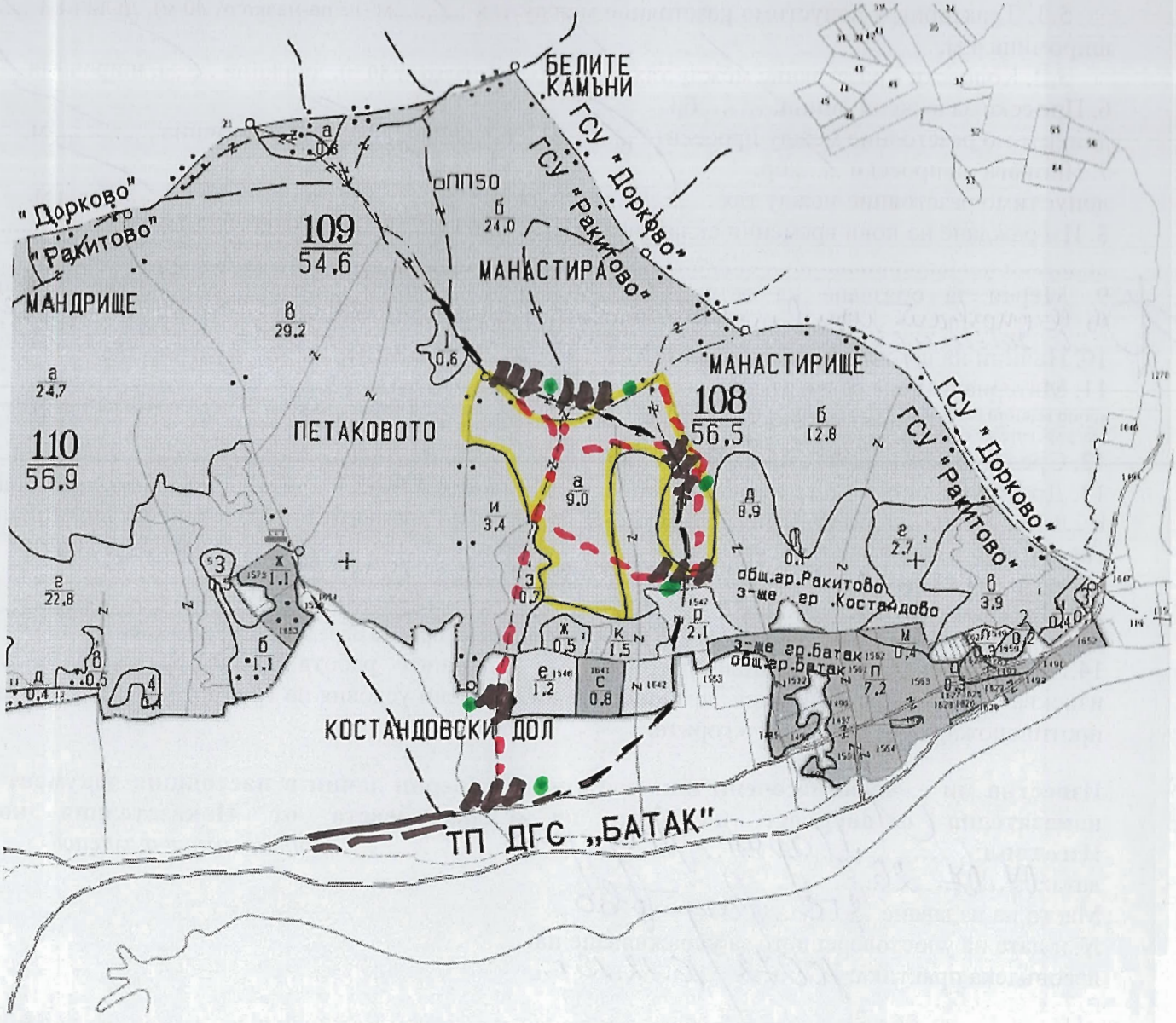

Легенда:

±±±± проектирани коларски вр. извозни пътища	»»»»» проектирани тракторни вр. извозни пътища
съществуващи извозни пътища	▲▲▲ временен склад К. Алчаг
съществуващ автомобилен път	xxxxxx трасе на въжена линия
просека	=+=+=+= проектиран автомобилен път
Място за ТСМ и отпадъци	сечище

На схемата задължително се нанасят контурите на насаждението/имота, съществуващите и проектирани временнигорски пътища, просеките, просеките за въжени линии, извозни пътища, временни складове както и връзката им със съществуващата автомобилна пътна мрежа.

II. Технологични указания и параметри на технологичната инфраструктура

1. Дървесината в насаждението да се добива при спазване на технологичната схема по т. I

2. Сечта ще се извършва с (моторен трион, ръчно, машини; кастренето на отсечените стъблата се извършва: в сечище, на временен склад) .....

3. Извозът от сечището до временните складове ще се осъществява с .....

на (цели стъблата, дълги/къси секции, сортименти, пипс и др.; с влачене по терена, изцяло натоварени).....

4. Проектирани нови горски автомобилни пътища съгласно Наредба 5 за строителството в горските територии без промяна на предназначението им: дължина .....м. широчина .....м.

5. Изграждане/ремонт на временни извозни горски пътища (вярното се подчертава):

5.1. Тракторни – допустимо разстояние между тях .....м (не по-малко от 40 м), дължина .....м, широчина 4 м.

5.2. Коларски - разстояние между тях.....м (не по-малко от 40 м), дължина .....м, широчина ... м

6. Просеки за въжени линии: ..... бр.
допустимо разстояние между просеките ..... м., дължина ..... м., широчина ....., м.

7. Направа на просеки .....бр.
допустимо разстояние между тях .....м., дължина .....м., широчина ..... м.

8. Изграждане на нови временни складове (бр., площ в ха) .....

9. Мерки за опазване на оставащите на корен дървета, подраста, младиняка и почвата .....

10. Начини на почистване на сечището .....

11. Материалите ще се извозят до временен склад.....

когато мястото на временния склад няма данни, позволяващи точното му определяне или попада извън мащаба на схемата по т. I, се посочват географските му координати в градуси, минути и секунди.

12. Средно извозно разстояние .....

13. Други указания: **. Да се спазват мерките за опазване на ГВКС, в които попада подотдела, описани в „Листа за предварителна индентификация на ключови елементи и определяне на потенциалните екологични и социални въздействия – .....2026 г.**
.....
.....

Да се изнасят битовите отпадъци от сечището извън горските територии на определените за това места.

14. Всички операции по подготвителните и основните работи да се извършват съгласно изискванията на Правилника за здравословни и безопасни условия на труд в горите и правилата за противопожарна безопасност в горите.

Известно ми е, че за посочени или попълнени неверни данни в настоящия документ нося наказателна отговорност по реда на Глава девета от Наказателния кодекс,
Изготвил: ..... /подпис, име и фамилия/
дата: ..... г.,
Място на издаване.....
№ и дата на удостоверението за упражняване на лесовъдска практика: .....

ЗАПОЗНАТ с технологичния план: ...../попълва се след издаването на позволителното за сеч/
Лицето по чл. 108, ал. 2 от ЗГ, на което е издадено позволително за сеч № .....
.....
/ трите имена, подпис, дата - /
№ и дата на удостоверението за упражняване на лесовъдска практика: .....

Приложение №3 към Заповед №372 от 22.04.2026 г. на Изпълнителния директор на ИАГ

Образец по чл. 53, ал. 6 от НСГ

Одобрил:……
……
/име, фамилия и подпис/: ……

дата:……..г.,
№ и дата на удостоверението за упражняване на лесовъдска практика: ……...

Утвърдил:……
……
име, фамилия,/ подпис: ……
/попълва се само в случаите на чл. 53, ал. 4 от НСГ/
дата:……..г.,
№ и дата на удостоверението за упражняване на лесовъдска практика: ……...

ТЕХНОЛОГИЧЕН ПЛАН № ….

За добив на дървесина от отдел……108……подотдел……б……
На ТП ДГС/ДЛС/УОГС……Ракитово……/*попълва се само за държавни гори*/
Община ……Ракитово……; Землище ……Костандово……;
имот с (кадастрален идентификатор/КВС) №……, /*попълва се само за недържавни гори*/

I. Схема за добива на дървесина от насаждението

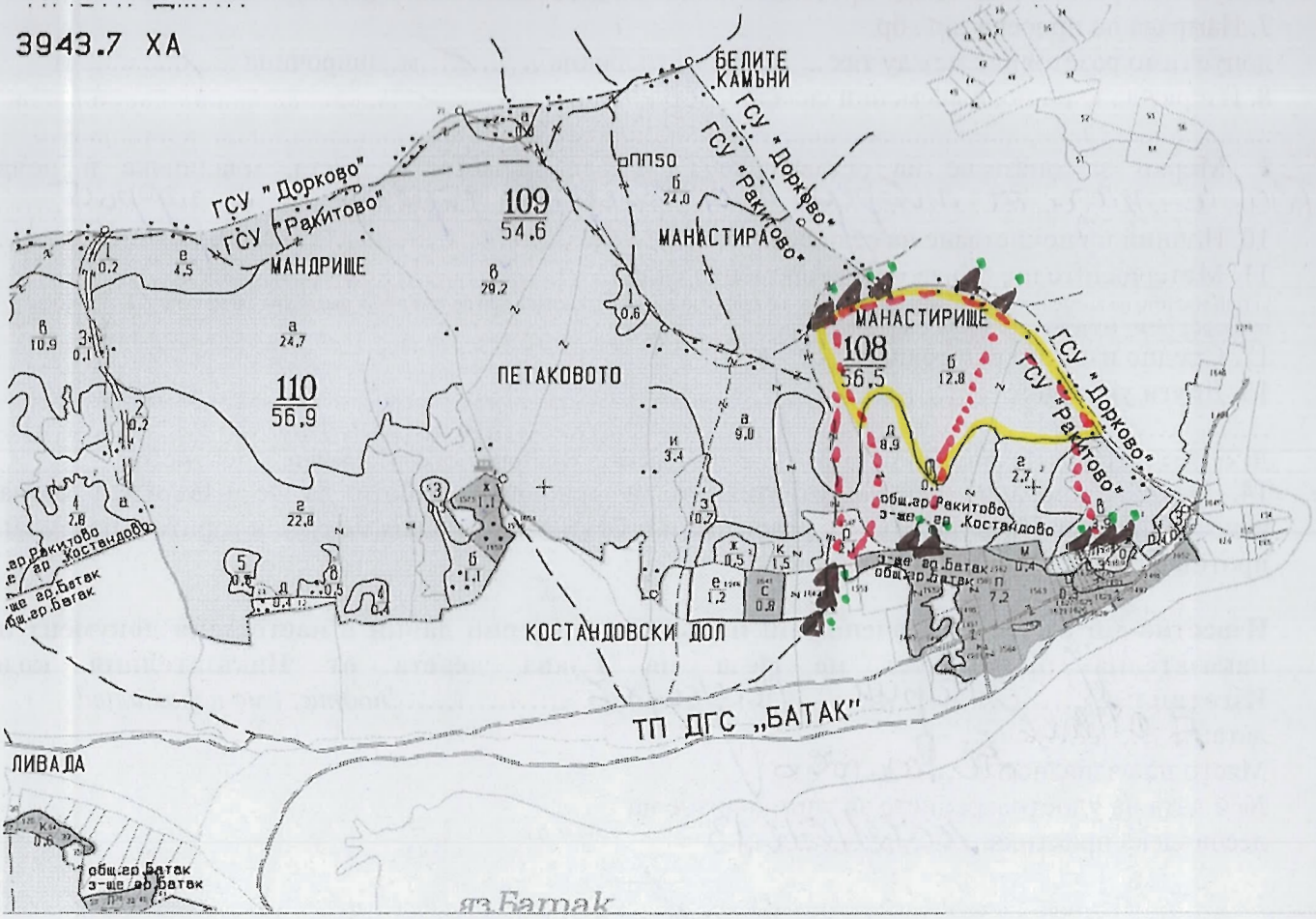

Легенда:

±±±± проектирани коларски вр. извозни пътища	»»»» проектирани тракторни вр. извозни пътища
съществуващи извозни пътища	▲▲▲ временен склад К. Алчак
съществуващ автомобилен път	xxxxxx трасе на въжена линия
просека	=+=+=+= проектиран автомобилен път
сечище	място за отпадъци и ГСМ

На схемата задължително се нанасят контурите на насаждението/имота, съществуващите и проектирани временнигорски пътища, просеките, просеките за въжени линии, извозни пътища, временни складове както и връзката им със съществуващата автомобилна пътна мрежа.

II. Технологични указания и параметри на технологичната инфраструктура

1. Дървесината в насаждението да се добива при спазване на технологичната схема по т. I

2. Сечта ще се извършва с (моторен трион, ръчно, машини, кастренето на отсечените стъбла се извършва: в сечище, на временен склад) Моторен трион. Кастренето на отсечените стъбла сус се извърши в сечището

3. Извозът от сечището до временните складове ще се осъществява с……

на (цели стъбла, дълги/къси секции, сортименти, чипс и др.; с влачене по терена, изцяло натоварени)……

4. Проектирани нови горски автомобилни пътища съгласно Наредба 5 за строителството в горските територии без промяна на предназначението им: дължина ……м. широчина ……м.

5. Изграждане/ремонт на временни извозни горски пътища (вярното се подчертава):

5.1. Тракторни – допустимо разстояние между тях ……м (не по-малко от 40 м), дължина ……м, широчина 4 м.

5.2. Коларски - разстояние между тях……м (не по-малко от 40 м), дължина ……м, широчина … м

6. Просеки за въжени линии: …… бр.
допустимо разстояние между просеките …… м., дължина …… м., широчина …… м.

7. Направа на просеки ……бр.
допустимо разстояние между тях ……м., дължина ……м., широчина …… м.

8. Изграждане на нови временни складове (бр., площ в ха) ……

9. Мерки за опазване на оставащите на корен дървета, подраста, младиняка и почвата Да се пази от повреди оставащият дървостой и подраст

10. Начини на почистване на сечището ……

11. Материалите ще се извозят до временен склад……
когато мястото на временния склад няма данни, позволяващи точното му определяне или попада извън мащаба на схемата по т. I, се посочват географските му координати в градуси, минути и секунди.

12. Средно извозно разстояние 250 м;

13. Други указания: ……

Да се изнасят битовите отпадъци от сечището извън горските територии на определените за това места.

14. Всички операции по подготвителните и основните работи да се извършват съгласно изискванията на Правилника за здравословни и безопасни условия на труд в горите и правилата за противопожарна безопасност в горите.

Известно ми е, че за посочени или попълнени неверни данни в настоящия документ нося наказателна отговорност по реда на Глава девета от Наказателния кодекс,

Изготвил: Марин Пецаров /подпис, име и фамилия/

дата: 17.07.2026 г.,

Място на издаване: Г.С. Рахилово

№ и дата на удостоверението за упражняване на лесовъдска практика: 10072/16.12.13

ЗАПОЗНАТ с технологичния план: ……/попълва се след издаването на позволителното за сеч/

Лицето по чл. 108, ал. 2 от ЗГ, на което е издадено позволително за сеч № ……

Марин Миленов Пецаров 17.07.2026

трите имена, подпис, дата

№ и дата на удостоверението за упражняване на лесовъдска практика: 10072/16.12.13

Приложение №3 към Заповед №372 от 22.04.2026 г. на Изпълнителния директор на ИАГ

Образец по чл. 53, ал. 6 от НСГ

Одобрил:.....
.....
/име, фамилия и подпис/: .....

дата:.....г.,
№ и дата на удостоверението за упражняване на лесовъдска практика: .....

Утвърдил:.....
.....
име, фамилия,/ подпис: .....
/попълва се само в случаите на чл. 53, ал. 4 от НСГ/
дата:.....г.,
№ и дата на удостоверението за упражняване на лесовъдска практика: .....

ТЕХНОЛОГИЧЕН ПЛАН № ..1..

За добив на дървесина от отдел.....306.....подотдел.....и.....
На ТП ДГС „Ракитово" */попълва се само за държавни гори/*
Община ..... **Ракитово**.....; Землище .....Ракитово.....;
имот с (кадастрален идентификатор/КВС) №....., */попълва се само за недържавни гори/*

I. Схема за добива на дървесина от насаждението

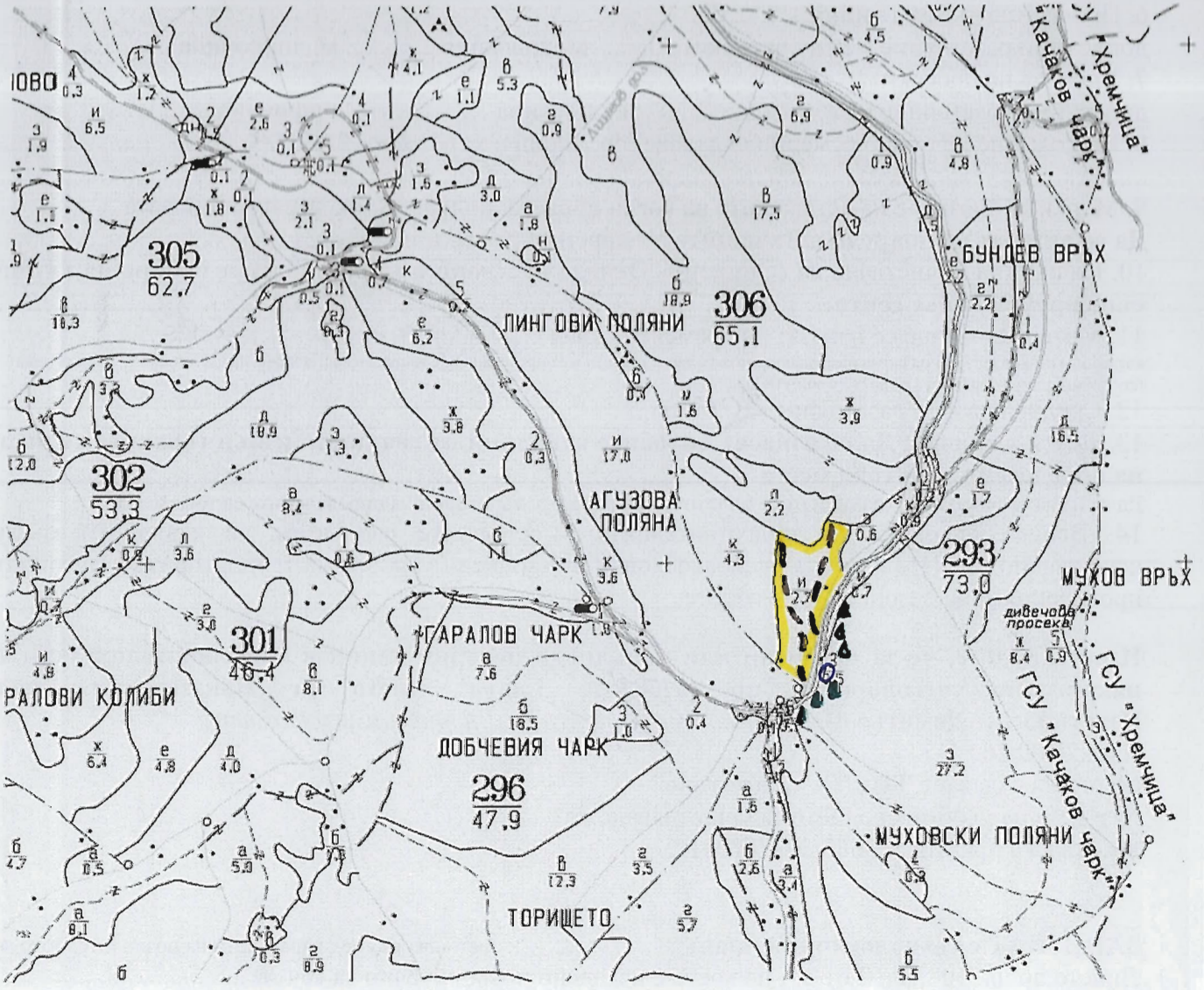

Легенда:

- ± ± ± ± проектирани коларски вр. извозни пътища
- проектирани тракторни вр. извозни пътища
- съществуващи извозни пътища
- ▲ ▲ ▲ временен склад Гаралов чарк
- съществуващ автомобилен път
- xxxxxx трасе на въжена линия
- просека
- проектиран автомобилен път
- място за отпадъци и смяна на ГСМ
- сечище

На схемата задължително се нанасят контурите на насаждението/имота, съществуващите и проектирани временни горски пътища, просеките, просеките за въжени линии, извозни пътища, временни складове както и връзката им със съществувашата автомобилна пътна мрежа.

II. Технологични указания и параметри на технологичната инфраструктура

1. Дървесината в насаждението да се добива при спазване на технологичната схема по т. I
2. Сечта ще се извършва с (моторен трион, ръчно, машини; кастренето на отсечените стъбла се извършва: в сечище, на временен склад) **моторен трион, кастренето на отсечените стъбла ще се извършва в сечището**……
3. Извозът от сечището до временните складове ще се осъществява **с животинска теглителна сила** на (цели стъбла, дълги/къси секции, сортименти, чипс и др.; с влачене по терена, изцяло натоварени) **къси секции и дълги секции, с влачене по терена**……..
4. Проектирани нови горски автомобилни пътища съгласно Наредба 5 за строителството в горските територии без промяна на предназначението им: дължина ……м. широчина …/…..м.
5. Изграждане/ремонт на временни извозни горски пътища (вярното се подчертава):

5.1. Тракторни – допустимо разстояние между тях …/…..м (не по-малко от 40 м), дължина ……м, широчина 4 м.

5.2. Коларски - разстояние между тях.....м (не по-малко от 40 м), дължина …..м, широчина ... м

6. Просеки за въжени линии: ……. бр.
допустимо разстояние между просеките …/…… м., дължина …/…… м., широчина …/…… м.
7. Направа на просеки .....бр.
допустимо разстояние между тях …/…….м., дължина ……/…м., широчина …/…… м.
8. Изграждане на нови временни складове (бр., площ в ха) ....налични.....
.....
9. Мерки за опазване на оставащите на корен дървета, подраста, младиняка и почвата
Да се опазват от повреди оставащите на корен дървета и подраст.....
10. Начини на почистване на сечището - **Отпада от клони и вършина да се събира на купчини, същевременно със сечта**……
11. Материалите ще се извозят до временен склад…Гаралов гарк……
когато мястото на временния склад няма данни, позволяващи точното му определяне или попада извън мащаба на схемата по т. I, се посочват географските му координати в градуси, минути и секунди.
12. Средно извозно разстояние 300....**м**..;
13. Други указания: **Да се изнасят битовите отпадъци от сечището извън горските територии на определените за това места**……..
Да се изнасят битовите отпадъци от сечището извън горските територии на определените за това места.
14. Всички операции по подготвителните и основните работи да се извършват съгласно изискванията на Правилника за здравословни и безопасни условия на труд в горите и правилата за противопожарна безопасност в горите.

Известно ми е, че за посочени или попълнени неверни данни в настоящия документ нося наказателна отговорност по реда на Глава девета от Наказателния кодекс, Изготвил……Димитър..Велев…… */подпис, име и фамилия/*
Дата.25.09.26.г.,
Място на издаване **ТП ДГС „Ракитово"**
№ и дата на удостоверението за упражняване на
лесовъдска практика: **3665/20.07.2011г.**

ЗАПОЗНАТ с технологичния план: ……/попълва се след издаването на позволителното за сеч/
Лицето по чл. 108, ал. 2 от ЗГ, на което е издадено позволително за сеч № .....
……
/ трите имена, подпис, дата - /
№ и дата на удостоверението за упражняване на лесовъдска практика: …….....

Образец по чл. 53, ал. 6 от НСГ

Одобрил: инж. Петер Ванчев
/име, фамилия и подпис/:
дата: 25.10.24 г.,
№ и дата на удостоверението за упражняване на лесовъдска практика: 3668/20.02.11г.

Утвърдил: Директор инж. Муса Али
име, фамилия,/ подпис:
/попълва се само в случаите на чл. 53, ал. 4 от НСГ/
дата: 11.04.25г.
№ и дата на удостоверението за упражняване на лесовъдска практика: 8905/07.02.2013г.

ТЕХНОЛОГИЧЕН ПЛАН № 1

За добив на дървесина от отдел……319……подотдел……а……
На ТП ДГС „Ракитово" /попълва се само за държавни гори/
Община .....Ракитово.....; Землище ……Ракитово.....;
имот с (кадастрален идентификатор/КВС) №……, /попълва се само за недържавни гори/

I. Схема за добива на дървесина от насаждението

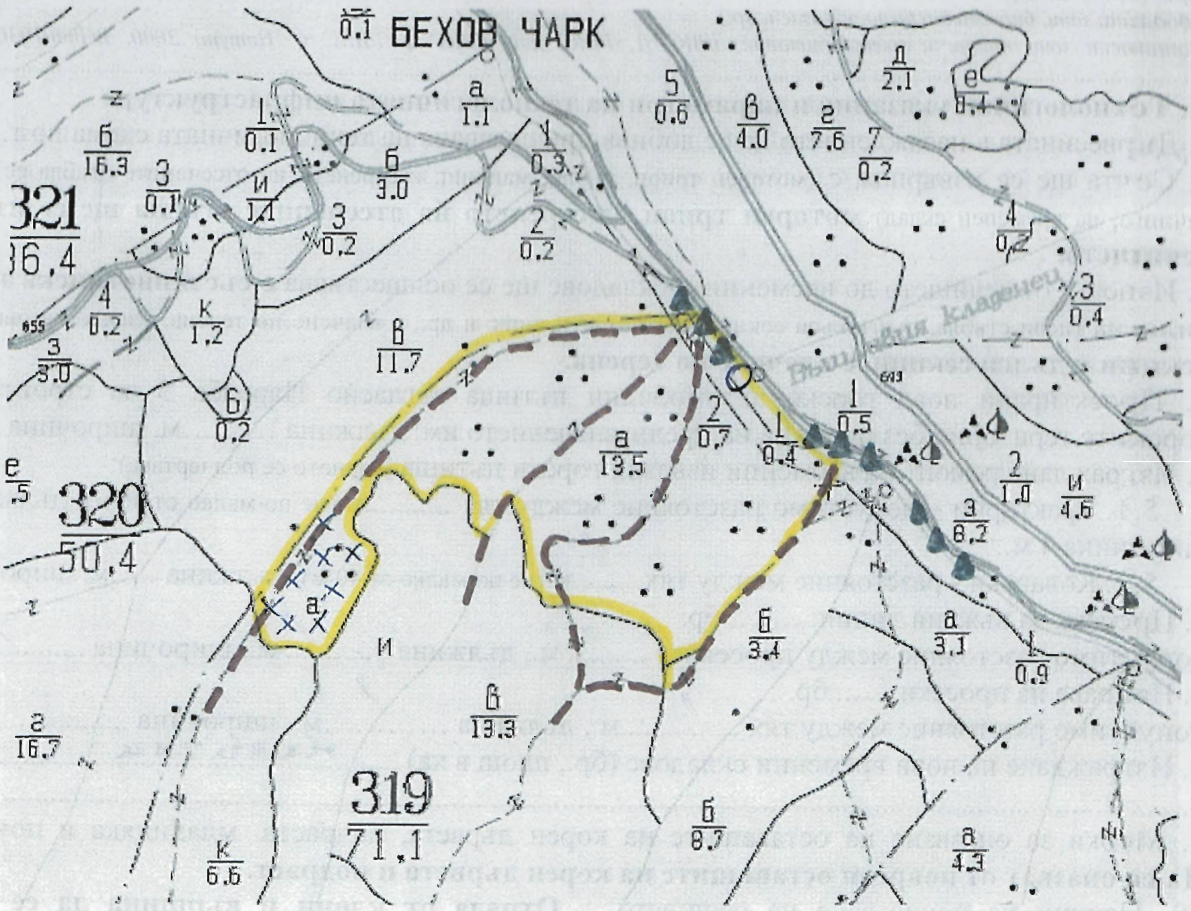

Легенда:

- ± ± ± ± проектирани коларски вр. извозни пътища
- проектирани тракторни вр. извозни пътища
- съществуващи извозни пътища
- временен склад „Лепеница"
- съществуващ автомобилен път
- xxxxxx недсвоима площ
- просека
- проектиран автомобилен път
- място за отпадъци и смяна на ГСМ
- сечище

На схемата задължително се нанасят контурите на насаждението/имота, съществуващите и проектирани временни горски пътища, просеките, просеките за въжени линии, извозни пътища, временни складове както и връзката им със съществуващата автомобилна пътна мрежа.

II. Характеристика на насаждението

1.Вид на сечта .....**пробирка**...../ интензивност …**10,3**…%

В гори вид сеч ……/ интензивност ……%

2. Площ на подотдела …**13,5**… ха Размер на сечището….**12,5**…. ха

3. Състав по план/програма…. см 4, бк 3, бб 2, ела 1,… действителен…. см 4, бк 3, бб 2, ела 1

4. Запас на 1 ха: с клони……**390**….куб.м/ха , без клони ……**319**…..куб. м/ха.

5. Среден наклон на терена …**28**…градуса.

6. Очакван добив от маркираната дървесина ……539……лежаща маса, куб.м.

дърв. вид / категория	См	Бк	Бб	Ела		дърв. вид / категория	См	Бк	Бб	Ела			
едра	28	5	5	50		дребна	3	-	-	4		вър-	120
средна	32	4	6	38		дърва	97	168	31	68		шина	

7.Наличие и характеристика на подраста преди сечта (състав, възраст, средна височина, % на покритие)…….Смърч.4,.Бук 4, Бял бор 1, Ела 1……

8. Средно извозно разстояние …..**300**..**м**…..;

9. Други характеристики на насаждението (*токовища, сватбовища, надлесни дървета, сервитути, защитени територии, Натура 2000, защитени видове описани в доклада за гори с висока консервационна стойност, мъртва дървесина, вододайни зони, биологично разнообразие и др.)*

..Защитени зони птици и местообитания, ГВКС 1, ГВКС 1.1, ГВКС 2, ГВКС 6, Натура 2000, BG0001030, BG0002063,

……

II. Технологични указания и параметри на технологичната инфраструктура

1. Дървесината в насаждението да се добива при спазване на технологичната схема по т. I

2. Сечта ще се извършва с (моторен трион, ръчно, машини; кастренето на отсечените стъбла се извършва: в сечище, на временен склад) **моторен трион, кастренето на отсечените стъбла ще се извършва в сечището.**

3. Извозът от сечището до временните складове ще се осъществява с **със животинска теглителна сила** на (цели стъбла, дълги/къси секции, сортименти, чипс и др.; с влачене по терена, изцяло натоварени) **къси секции и дълги секции, с влачене по терена.**

4. Проектирани нови горски автомобилни пътища съгласно Наредба 5 за строителството в горските територии без промяна на предназначението им: дължина ……м. широчина ……м.

5. Изграждане/ремонт на временни извозни горски пътища (вярното се подчертава):

5.1. Тракторни – допустимо разстояние между тях .....м (не по-малко от 40 м), дължина ……м, широчина 4 м.

5.2. Коларски - разстояние между тях.....м (не по-малко от 40 м), дължина …..м, широчина ... м

6. Просеки за въжени линии: ……. бр.
допустимо разстояние между просеките ..... м., дължина ..... м., широчина ..... м.

7. Направа на просеки .....бр.
допустимо разстояние между тях .....м., дължина ……м., широчина ..... м.

8. Изграждане на нови временни складове (бр., площ в ха) ……Няма……
……

9. Мерки за опазване на оставащите на корен дървета, подраста, младиняка и почвата ..... **Да се опазват от повреди оставащите на корен дървета и подраст.**

10. Начини на почистване на сечището…. **Отпада от клони и вършина да се събира на купчини, същевременно със сечта.**

11. Материалите ще се извозят до временен склад……**"Лепеница"**……
когато мястото на временния склад няма данни, позволяващи точното му определяне или попада извън мащаба на схемата по т. I, се посочват географските му координати в градуси, минути и секунди.

12. Други указания: **Да се изнасят битовите отпадъци от сечището извън горските територии на определените за това места.**
Да се изнасят битовите отпадъци от сечището извън горските територии на определените за това места.

13. Всички операции по подготвителните и основните работи да се извършват съгласно изискванията на Правилника за здравословни и безопасни условия на труд в горите и правилата за противопожарна безопасност в горите.

Изготвил:..... **техн. Славчо Гаралов** ..... */подпис, име и фамилия/*
дата:…**19.09.2024 г.**,
Място на издаване: **ТП ДГС „Ракитово"**
№ и дата на удостоверението за упражняване на
лесовъдска практика: **6914/25.06.2012 г.**

ЗАПОЗНАТ с технологичния план: ……/попълва се след издаването на позволителното за сеч/
Лицето по чл. 108, ал. 2 от ЗГ, на което е издадено позволително за сеч № .....
……
/ трите имена, подпис, дата - /
№ и дата на удостоверението за упражняване на лесовъдска практика: ……

Приложение №3 към Заповед №372 от 22.04.2026 г. на Изпълнителния директор на ИАГ

Образец по чл. 53, ал. 6 от НСГ

Одобрил:……
……
/име, фамилия и подпис/: ……

дата:……..г.,
№ и дата на удостоверението за упражняване на лесовъдска практика: ……...

Утвърдил:……
……
име, фамилия,/ подпис: ……
/попълва се само в случаите на чл. 53, ал. 4 от НСГ/
дата:……..г.,
№ и дата на удостоверението за упражняване на лесовъдска практика: ……...

ТЕХНОЛОГИЧЕН ПЛАН № ….

За добив на дървесина от отдел……147……подотдел…„е"……
На ТП ДГС/~~ДЛС/УОГС~~……„Ракитово"……/*попълва се само за държавни гори*/
Община ……Ракитово……; Землище ……с. Доркова……;
имот с (кадастрален идентификатор/КВС) №……, /*попълва се само за недържавни гори*/

I. Схема за добива на дървесина от насаждението

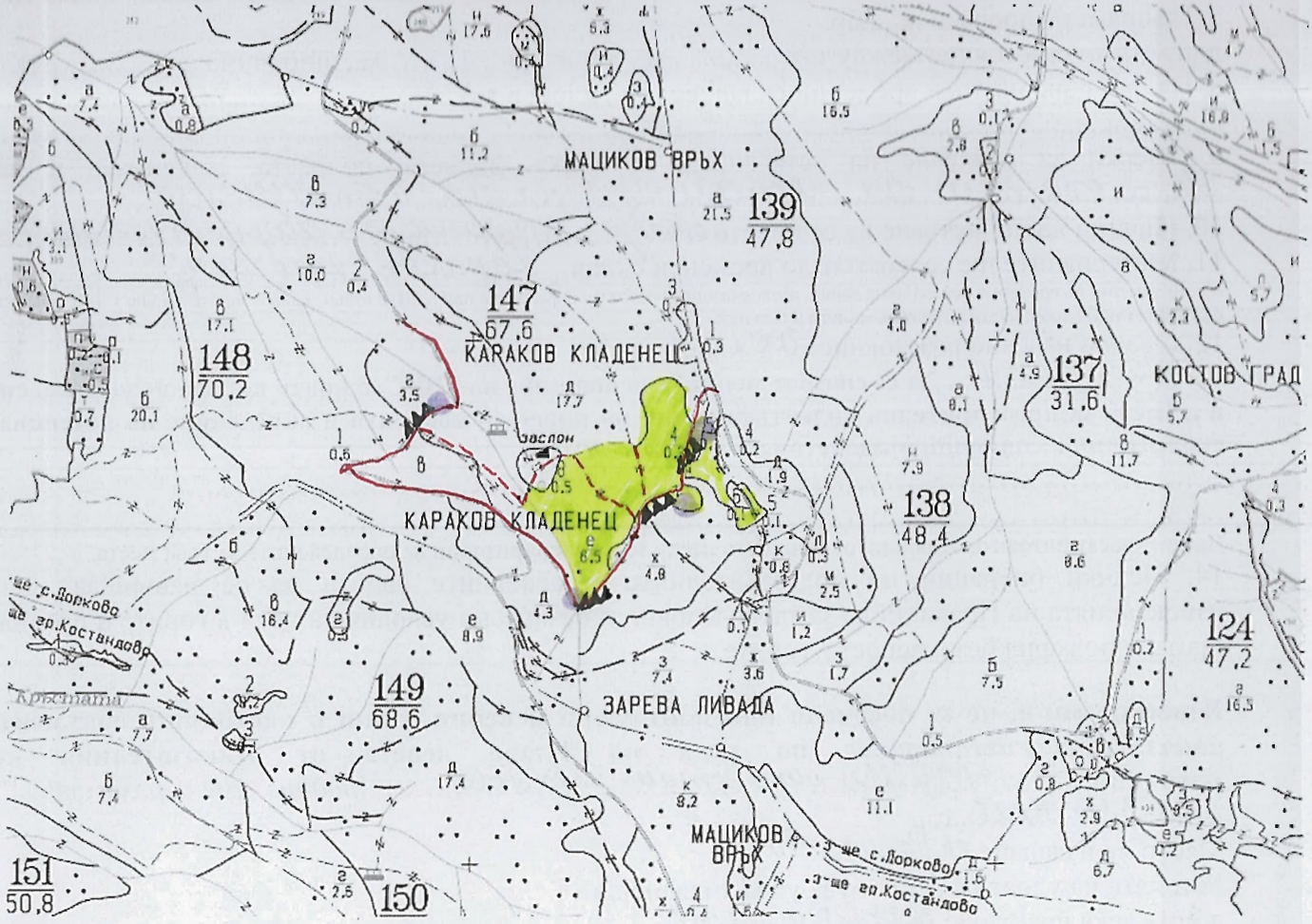

Легенда:

±±±± проектирани коларски вр. извозни пътища	»»»»» проектирани тракторни вр. извозни пътища
- - - - - - съществуващи извозни пътища	▲▲▲ временен склад „Караков кладенец"
═══ съществуващ автомобилен път	xxxxxx трасе на въжена линия
~~ просека	=+=+=+= проектиран автомобилен път
сечище	смяна на ГСМ и събиране на битови отпадъци

На схемата задължително се нанасят контурите на насаждението/имота, съществуващите и проектирани временнигорски пътища, просеките, просеките за въжени линии, извозни пътища, временни складове както и връзката им със съществуващата автомобилна пътна мрежа.

II. Технологични указания и параметри на технологичната инфраструктура

1. Дървесината в насаждението да се добива при спазване на технологичната схема по т. I

2. Сечта ще се извършва с (моторен трион, ръчно, машини; кастренето на отсечените стъбла се извършва: в сечище, на временен склад) моторен трион, кастрението на отсечените стъбла да се извършва в сечището

3. Извозът от сечището до временните складове ще се осъществява с животинска тягова сила и специализиран трактор за къси и дълги секции с влачене по терена на (цели стъбла, дълги/къси секции, сортименти, чипс и др.; с влачене по терена, изцяло натоварени)

4. Проектирани нови горски автомобилни пътища съгласно Наредба 5 за строителството в горските територии без промяна на предназначението им: дължина ....м. широчина ....м.

5. Изграждане/ремонт на временни извозни горски пътища (вярното се подчертава):

5.1. Тракторни – допустимо разстояние между тях ....м (не по-малко от 40 м), дължина ....м, широчина 4 м.

5.2. Коларски - разстояние между тях.....м (не по-малко от 40 м), дължина .....м, широчина ... м

6. Просеки за въжени линии: ..... бр.
допустимо разстояние между просеките ..... м., дължина ..... м., широчина ..... м.

7. Направа на просеки .....бр.
допустимо разстояние между тях .....м., дължина .....м., широчина ..... м.

8. Изграждане на нови временни складове (бр., площ в ха) .....

9. Мерки за опазване на оставащите на корен дървета, подраста, младиняка и почвата Да се опазват от повреди при сечта и влачението

10. Начини на почистване на сечището Отпада и вършината да се събират на купчини в сечището

11. Материалите ще се извозят до временен склад. „Караков кладенец"

когато мястото на временния склад няма данни, позволяващи точното му определяне или попада извън мащаба на схемата по т. I, се посочват географските му координати в градуси, минути и секунди.

12. Средно извозно разстояние 200 м.;

13. Други указания: **. Да се спазват мерките за опазване на ГВКС, в които попада подотдела, списани в „Листа за предварителна индентификация на ключови елементи и определяне на потенциалните екологични и социални въздействия – 23.09.2026 г.**

Да се изнасят битовите отпадъци от сечището извън горските територии на определените за това места.

14. Всички операции по подготвителните и основните работи да се извършват съгласно изискванията на Правилника за здравословни и безопасни условия на труд в горите и правилата за противопожарна безопасност в горите.

Известно ми е, че за посочени или попълнени неверни данни в настоящия документ нося наказателна отговорност по реда на Глава девета от Наказателния кодекс,

Изготвил: ..... инж. Тергана Иванова ..... /подпис, име и фамилия/

дата: 23.09.2026 г.,

Място на издаване: гр. Ракитово

№ и дата на удостоверението за упражняване на лесовъдска практика: 3658/20.07.2011 г.

ЗАПОЗНАТ с технологичния план: ...../попълва се след издаването на позволителното за сеч/

Лицето по чл. 108, ал. 2 от ЗГ, на което е издадено позволително за сеч № .....

..... / трите имена, подпис, дата - /

№ и дата на удостоверението за упражняване на лесовъдска практика: .....

Приложение №3 към Заповед №372 от 22.04.2026 г. на Изпълнителния директор на ИАГ

Образец по чл. 53, ал. 6 от НСГ

Одобрил:……
……
/име, фамилия и подпис/: ……

дата:……..г.,
№ и дата на удостоверението за упражняване на лесовъдска практика: ……...

Утвърдил:……
……
име, фамилия,/ подпис: ……
/попълва се само в случаите на чл. 53, ал. 4 от НСГ/
дата:……..г.,
№ и дата на удостоверението за упражняване на лесовъдска практика: ……...

ТЕХНОЛОГИЧЕН ПЛАН № 2..

За добив на дървесина от отдел……147……подотдел……ж……
На ТП ДГС/ДЛС/УОГС……Ракитово……/*попълва се само за държавни гори*/
Община ……Ракитово……; Землище ……с. Дорково……;
имот с (кадастрален идентификатор/КВС) №……., /*попълва се само за недържавни гори*/

I. Схема за добива на дървесина от насаждението

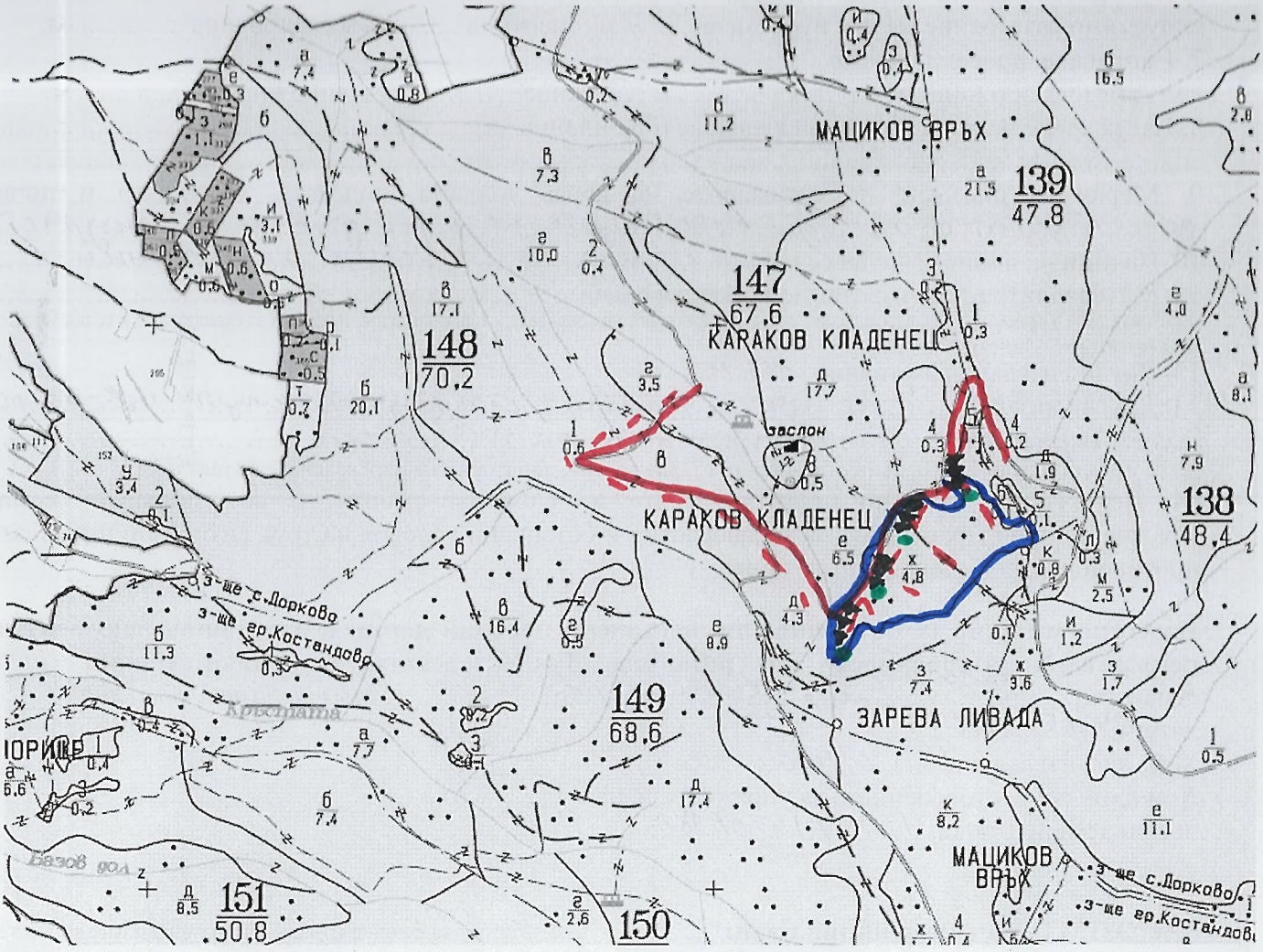

Легенда:

± ± ± ± проектирани коларски вр. извозни пътища	»»»»» проектирани тракторни вр. извозни пътища
съществуващи извозни пътища	▲ ▲ ▲ временен склад Караков кладенец
съществуващ автомобилен път	xxxxxx трасе на въжена линия
просека	=+=+=+= проектиран автомобилен път
кон. на на-ето	битов отпад и ГСМ

На схемата задължително се нанасят контурите на насаждението/имота, съществуващите и проектирани временнигорски пътища, просеките, просеките за въжени линии, извозни пътища, временни складове както и връзката им със съществуващата автомобилна пътна мрежа.

II. Технологични указания и параметри на технологичната инфраструктура

1. Дървесината в насаждението да се добива при спазване на технологичната схема по т. I

2. Сечта ще се извършва с (моторен трион, ръчно, машини; кастренето на отсечените стъбла се извършва: в сечище, на временен склад) .моторен трион., кастренето на отсечените стъбла се извършва в сечището

3. Извозът от сечището до временните складове ще се осъществява с.....
.....животинска теглителна сила.....
на (цели стъбла, дълги/къси секции, сортименти, чипс и др.; с влачене по терена, изцяло натоварени).....
.....дълги, къси секции с влачене по терена.....
.....

4. Проектирани нови горски автомобилни пътища съгласно Наредба 5 за строителството в горските територии без промяна на предназначението им: дължина .....м. широчина .....м.

5. Изграждане/ремонт на временни извозни горски пътища (вярното се подчертава):

5.1. Тракторни – допустимо разстояние между тях .....м (не по-малко от 40 м), дължина .....м, широчина 4 м.

5.2. Коларски - разстояние между тях.....м (не по-малко от 40 м), дължина .....м, широчина ... м

6. Просеки за въжени линии: ..... бр.
допустимо разстояние между просеките ..... м., дължина ..... м., широчина ..... м.

7. Направа на просеки .....бр.
допустимо разстояние между тях .....м., дължина .....м., широчина ..... м.

8. Изграждане на нови временни складове (бр., площ в ха) .....
.....

9. Мерки за опазване на оставащите на корен дървета, подраста, младиняка и почвата да се опазват от повреди оставащите на корен дървета и подраст

10. Начини на почистване на сечището .отпада да се събира на купчини.....

11. Материалите ще се извозят до временен склад.....
когато мястото на временния склад няма данни, позволяващи точното му определяне или попада извън мащаба на схемата по т. I, се посочват географските му координати в градуси, минути и секунди.

12. Средно извозно разстояние .100 м.;

13. Други указания: .Да се изнасят битовите отпадъци от сечището извън горските територии на определените за това места.....
Да се изнасят битовите отпадъци от сечището извън горските територии на определените за това места.

14. Всички операции по подготвителните и основните работи да се извършват съгласно изискванията на Правилника за здравословни и безопасни условия на труд в горите и правилата за противопожарна безопасност в горите.

Известно ми е, че за посочени или попълнени неверни данни в настоящия документ нося наказателна отговорност по реда на Глава девета от Наказателния кодекс,
Изготвил:.....Емил Сиендеров..... */подпис, име и фамилия/*
дата: 04.08.2026 г.,
Място на издаване. Г.С. Дорково
№ и дата на удостоверението за упражняване на
лесовъдска практика: 13207/09.01.18 г

ЗАПОЗНАТ с технологичния план: ...../попълва се след издаването на позволителното за сеч/
Лицето по чл. 108, ал. 2 от ЗГ, на което е издадено позволително за сеч № .....
.....
/ трите имена, подпис, дата - /
№ и дата на удостоверението за упражняване на лесовъдска практика: .....

Приложение №3 към Заповед №372 от 22.04.2026 г. на Изпълнителния директор на ИАГ

Образец по чл. 53, ал. 6 от НСГ

Одобрил:……
……
/име, фамилия и подпис/: ……

дата:……..г.,
№ и дата на удостоверението за упражняване на лесовъдска практика: ……...

Утвърдил:……
……
име, фамилия,/ подпис: ……
/попълва се само в случаите на чл. 53, ал. 4 от НСГ/
дата:……..г.,
№ и дата на удостоверението за упражняване на лесовъдска практика: ……...

ТЕХНОЛОГИЧЕН ПЛАН № 1

За добив на дървесина от отдел……70……подотдел……9……
На ТП ДГС/~~ДЛС/УО~~ГС……Ранитово……/*попълва се само за държавни гори*/
Община ……; Землище ……;
имот с (кадастрален идентификатор/КВС) №……, /*попълва се само за недържавни гори*/

I. Схема за добива на дървесина от насаждението

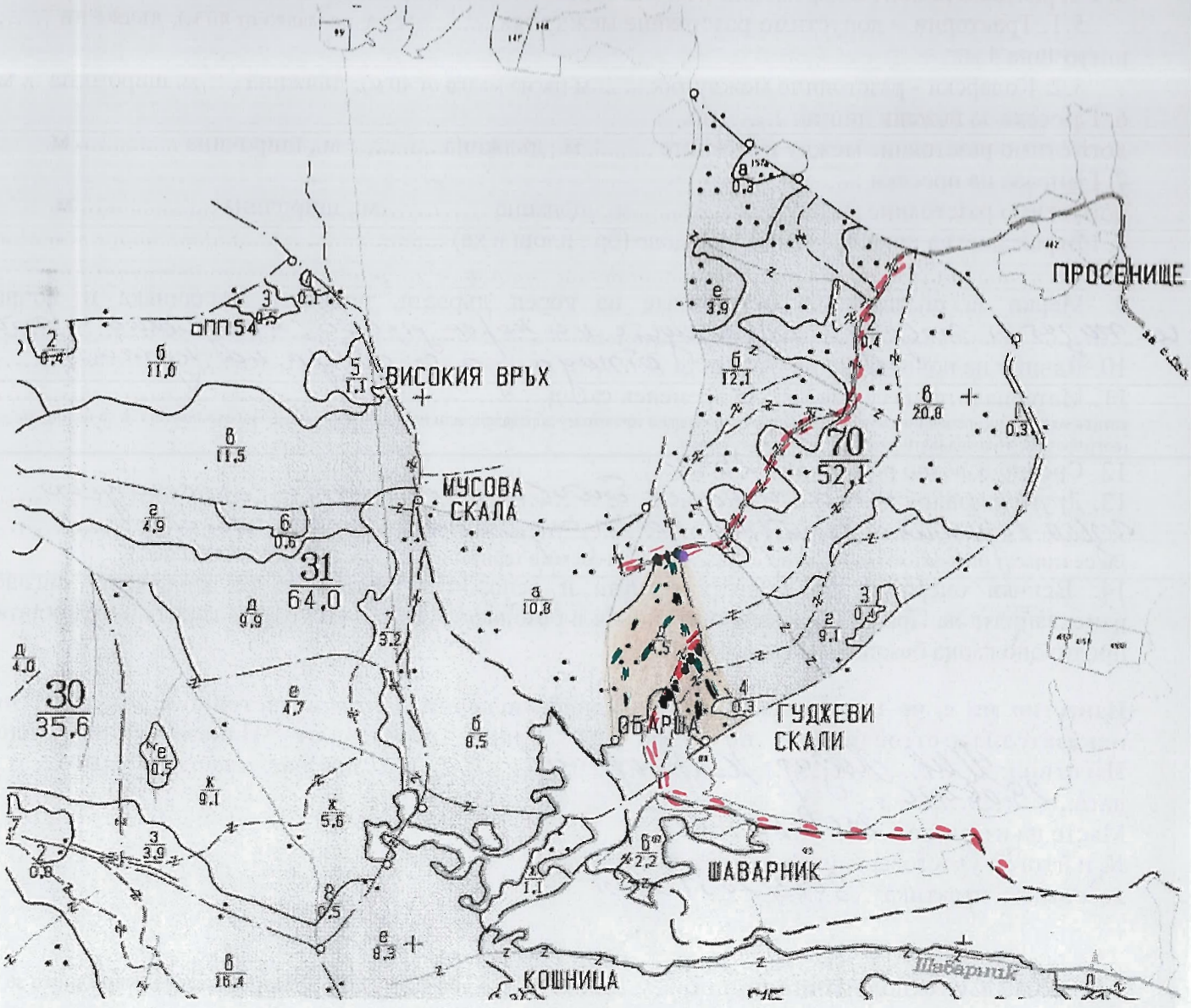

Легенда:

±±±± проектирани коларски вр. извозни пътища	»»»» проектирани тракторни вр. извозни пътища
съществуващи извозни пътища	▲▲▲ временен склад Мандрище 1
съществуващ автомобилен път	xxxxxx трасе на въжена линия
просека	проектиран автомобилен път
контур на насаждението	лясъ за гели от падъци

На схемата задължително се нанасят контурите на насаждението/имота, съществуващите и проектирани временногорски пътища, просеките, просеките за въжени линии, извозни пътища, временни складове както и връзката им със съществуващата автомобилна пътна мрежа.

II. Технологични указания и параметри на технологичната инфраструктура

1. Дървесината в насаждението да се добива при спазване на технологичната схема по т. I

2. Сечта ще се извършва с (моторен трион, ръчно, машини; кастренето на отсечените стъбла се извършва: в сечището, на временен склад) ...моторен трион, кастренето на отсечените стъбла да се извършва в сечището...

3. Извозът от сечището до временните складове ще се осъществява с...ниво дъмпинска тракторна сила на къси или дълги секции с влачене по терена...

на (цели стъбла, дълги/къси секции, сортименти, чипс и др.; с влачене по терена, изцяло натоварени)..... .....
....
....

4. Проектирани нови горски автомобилни пътища съгласно Наредба 5 за строителството в горските територии без промяна на предназначението им: дължина .....м. широчина . .....м.

5. Изграждане/ремонт на временни извозни горски пътища (вярното се подчертава):

5.1. Тракторни – допустимо разстояние между тях .....м (не по-малко от 40 м), дължина .....м, широчина 4 м.

5.2. Коларски - разстояние между тях.....м (не по-малко от 40 м), дължина .....м, широчина ... м

6. Просеки за въжени линии: ..... бр.
допустимо разстояние между просеките ..... м., дължина ..... м., широчина .... м.

7. Направа на просеки .....бр.
допустимо разстояние между тях .....м., дължина .....м., широчина .... м.

8. Изграждане на нови временни складове (бр., площ в ха) .....
....

9. Мерки за опазване на оставащите на корен дървета, подраста, младиняка и почвата
Да се пазят от повреди оставащите на корен дървета, младиняка и почвата.

10. Начини на почистване на сечището отпада да се събира на купчини.....

11. Материалите ще се извозят до временен склад.....
когато мястото на временния склад няма данни, позволяващи точното му определяне или попада извън мащаба на схемата по т. I, се посочват географските му координати в градуси, минути и секунди.

12. Средно извозно разстояние 250м...;

13. Други указания: Да се изнасят битовите отпадъци от сечището извън горските територии на определените за това места.
Да се изнасят битовите отпадъци от сечището извън горските територии на определените за това места.

14. Всички операции по подготвителните и основните работи да се извършват съгласно изискванията на Правилника за здравословни и безопасни условия на труд в горите и правилата за противопожарна безопасност в горите.

Известно ми е, че за посочени или попълнени неверни данни в настоящия документ нося наказателна отговорност по реда на Глава девета от Наказателния кодекс,

Изготвил: Инж. Лазар Катранджиев ..... */подпис, име и фамилия/*

дата: 29.06.2016 г.

Място на издаване... ДГС Ракитово

№ и дата на удостоверението за упражняване на лесовъдска практика: ...2683/20.07.2011г

ЗАПОЗНАТ с технологичния план: ...../попълва се след издаването на позволителното за сеч/

Лицето по чл. 108, ал. 2 от ЗГ, на което е издадено позволително за сеч № .....

.....

/ трите имена, подпис, дата - /

№ и дата на удостоверението за упражняване на лесовъдска практика: .....

Приложение №3 към Заповед №372 от 22.04.2026 г. на Изпълнителния директор на ИАГ

Образец по чл. 53, ал. 6 от НСГ

Одобрил:……
……
/име, фамилия и подпис/: ……

дата:……г.,
№ и дата на удостоверението за упражняване на лесовъдска практика: ……..

Утвърдил:……
……
име, фамилия,/ подпис: ……
/попълва се само в случаите на чл. 53, ал. 4 от НСГ/
дата:……г.,
№ и дата на удостоверението за упражняване на лесовъдска практика: ……..

ТЕХНОЛОГИЧЕН ПЛАН № ..1..

За добив на дървесина от отдел……ю……подотдел……е……
На ТП ДГС/ДЛС/~~УОГС~~……Ракитово……/*попълва се само за държавни гори*/
Община ……; Землище ……;
имот с (кадастрален идентификатор/КВС) №……., /*попълва се само за недържавни гори*/

I. Схема за добива на дървесина от насаждението

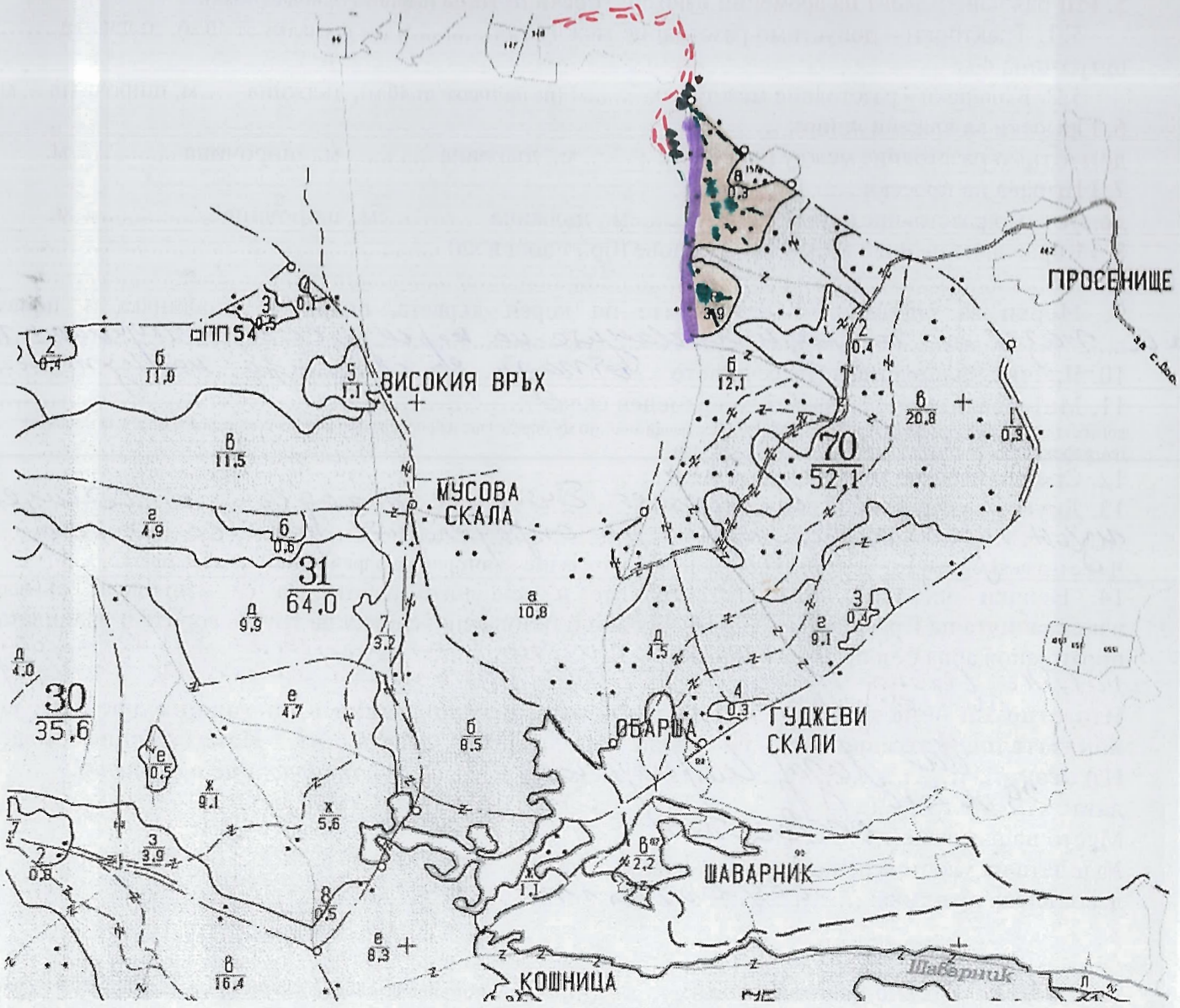

Легенда:

±±±± проектирани коларски вр. извозни пътища	»»»»» проектирани тракторни вр. извозни пътища
съществуващи извозни пътища	▲▲▲ временен склад Мандрище
съществуващ автомобилен път	xxxxxx трасе на въжена линия
просека	=+=+=+= проектиран автомобилен път
……част в която няма да се извършват лесоводски мероприятия	……контур на насаждението
	……место за ГСМ и отпадъци

На схемата задължително се нанасят контурите на насаждението/имота, съществуващите и проектирани временнигорски пътища, просеките, просеките за въжени линии, извозни пътища, временни складове както и връзката им със съществуващата автомобилна пътна мрежа.

II. Технологични указания и параметри на технологичната инфраструктура

1. Дървесината в насаждението да се добива при спазване на технологичната схема по т. I
2. Сечта ще се извършва с (моторен трион, ръчно, машини; кастренето на отсечените стъбла се извършва: в сечище, на временен склад) моторен трион, кастренето на отсечените стъбла да се извършва в сечището
3. Извозът от сечището до временните складове ще се осъществява с животинска теглителна сила на къси или дълги секции с влачене по терена на (цели стъбла, дълги/къси секции, сортименти, чипс и др.; с влачене по терена, изцяло натоварени)……
……
……
4. Проектирани нови горски автомобилни пътища съгласно Наредба 5 за строителството в горските територии без промяна на предназначението им: дължина ……м. широчина . ……м.
5. Изграждане/ремонт на временни извозни горски пътища (вярното се подчертава):
   5.1. Тракторни – допустимо разстояние между тях .....м (не по-малко от 40 м), дължина ……м, широчина 4 м.
   5.2. Коларски - разстояние между тях.....м (не по-малко от 40 м), дължина ….м, широчина ... м
6. Просеки за въжени линии: ……. бр.
допустимо разстояние между просеките ..... м., дължина ..... м., широчина ..... м.
7. Направа на просеки .....бр.
допустимо разстояние между тях .....м., дължина ……м., широчина ..... м.
8. Изграждане на нови временни складове (бр., площ в ха) .....
……
9. Мерки за опазване на оставащите на корен дървета, подраста, младиняка и почвата
Да се пазят от повреди оставащите на корен дървета, младиняка и почвата
10. Начини на почистване на сечището отпада да се събира на купчини
11. Материалите ще се извозят до временен склад……
когато мястото на временния склад няма данни, позволяващи точното му определяне или попада извън мащаба на схемата по т. I, се посочват географските му координати в градуси, минути и секунди.
12. Средно извозно разстояние 350 м;
13. Други указания: Да се изнасят битовите отпадъци от сечището извън горските територии на определените за това места
Да се изнасят битовите отпадъци от сечището извън горските територии на определените за това места.
14. Всички операции по подготвителните и основните работи да се извършват съгласно изискванията на Правилника за здравословни и безопасни условия на труд в горите и правилата за противопожарна безопасност в горите. Да се спазват мерките за опазване на ВВС в които попада подотдела, описан в листа за предварителна индентификация

Известно ми е, че за посочени или попълнени неверни данни в настоящия документ нося наказателна отговорност по реда на Глава девета от Наказателния кодекс,

Изготвил: Лазар Петранджиев …… /подпис, име и фамилия/

дата: 29.06.2026 г.

Място на издаване: Дг Рацетово

№ и дата на удостоверението за упражняване на лесовъдска практика: 3683/2007 20115

ЗАПОЗНАТ с технологичния план: ……/попълва се след издаването на позволителното за сеч/

Лицето по чл. 108, ал. 2 от ЗГ, на което е издадено позволително за сеч № .....

……

/ трите имена, подпис, дата - /

№ и дата на удостоверението за упражняване на лесовъдска практика: ……

Приложение №3 към Заповед №372 от 22.04.2026 г. на Изпълнителния директор на ИАГ

Образец по чл. 53, ал. 6 от НСГ

Одобрил:……
……
/име, фамилия и подпис/: ……

дата:……г.,
№ и дата на удостоверението за упражняване на лесовъдска практика: ……

Утвърдил:……
……
име, фамилия,/ подпис: ……
/попълва се само в случаите на чл. 53, ал. 4 от НСГ/
дата:……г.,
№ и дата на удостоверението за упражняване на лесовъдска практика: ……

ТЕХНОЛОГИЧЕН ПЛАН № 1

За добив на дървесина от отдел……74……подотдел……1……
На ТП ДГС/ДЛС/УОГС……Ракитово……/*попълва се само за държавни гори*/
Община ……; Землище ……;
имот с (кадастрален идентификатор/КВС) №……, /*попълва се само за недържавни гори*/

I. Схема за добива на дървесина от насаждението

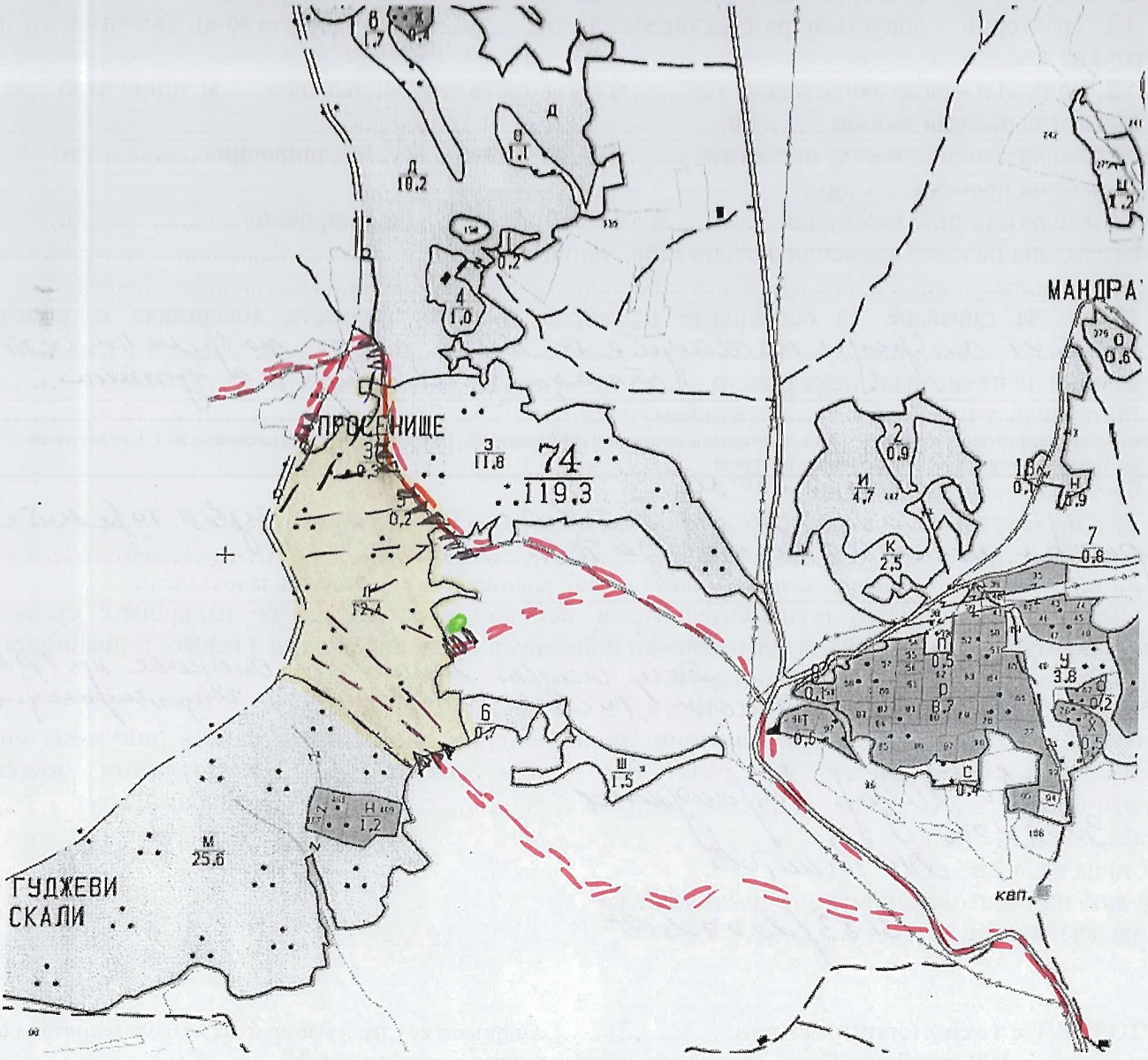

Легенда:

++++ проектирани коларски вр. извозни пътища	»»»» проектирани тракторни вр. извозни пътища
съществуващи извозни пътища	▲▲▲ временен склад Просенище
съществуващ автомобилен път	xxxxxx трасе на въжена линия
просека	=+=+=+= проектиран автомобилен път
контур на насаждението	място за теми отпадъци

На схемата задължително се нанасят контурите на насаждението/имота, съществуващите и проектирани временнигорски пътища, просеките, просеките за въжени линии, извозни пътища, временни складове както и връзката им със съществуващата автомобилна пътна мрежа.

II. Технологични указания и параметри на технологичната инфраструктура

1. Дървесината в насаждението да се добива при спазване на технологичната схема по т. I
2. Сечта ще се извършва с (моторен трион, ръчно, машини; кастренето на отсечените стъбла се извършва: в сечище, на временен склад) ...моторен трион, кастренето на отсечените стъбла ще се извършва в сечището...
3. Извозът от сечището до временните складове ще се осъществява с.....животинска теглителна сила на къси или дълги секции с влачене по терена на (цели стъбла, дълги/къси секции, сортименти, чипс и др.; с влачене по терена, изцяло натоварени).....
4. Проектирани нови горски автомобилни пътища съгласно Наредба 5 за строителството в горските територии без промяна на предназначението им: дължина .....м. широчина .....м.
5. Изграждане/ремонт на временни извозни горски пътища (вярното се подчертава):
   5.1. Тракторни – допустимо разстояние между тях .....м (не по-малко от 40 м), дължина .....м, широчина 4 м.
   5.2. Коларски - разстояние между тях.....м (не по-малко от 40 м), дължина .....м, широчина ... м
6. Просеки за въжени линии: ..... бр.
допустимо разстояние между просеките ..... м., дължина ..... м., широчина ..... м.
7. Направа на просеки .....бр.
допустимо разстояние между тях .....м., дължина .....м., широчина ..... м.
8. Изграждане на нови временни складове (бр., площ в ха) .....
9. Мерки за опазване на оставащите на корен дървета, подраста, младиняка и почвата Да се пазят от повреди оставащите на корен дървета по време на сечта.
10. Начини на почистване на сечището ...отпада да се събира на купчини.....
11. Материалите ще се извозят до временен склад.....
когато мястото на временния склад няма данни, позволяващи точното му определяне или попада извън мащаба на схемата по т. I, се посочват географските му координати в градуси, минути и секунди.
12. Средно извозно разстояние 250 м.;
13. Други указания: Да се изнасят битовите отпадъци извън горските територии на определените за това места.
Да се изнасят битовите отпадъци от сечището извън горските територии на определените за това места.
14. Всички операции по подготвителните и основните работи да се извършват съгласно изискванията на Правилника за здравословни и безопасни условия на труд в горите и правилата за противопожарна безопасност в горите. Да се спазват мерките за опазване на ГВКС, в които попада подотдела, описани в листа за предварителна индентификация.

Известно ми е, че за посочени или попълнени неверни данни в настоящия документ нося наказателна отговорност по реда на Глава девета от Наказателния кодекс,

Изготвил: Лазар Катраджиев ..... /подпис, име и фамилия/

дата: 30.07.2026 г.

Място на издаване: Дж. Ранитово

№ и дата на удостоверението за упражняване на лесовъдска практика: 3683/20.07.2015

ЗАПОЗНАТ с технологичния план: ...../попълва се след издаването на позволителното за сеч/

Лицето по чл. 108, ал. 2 от ЗГ, на което е издадено позволително за сеч № .....

.....

/ трите имена, подпис, дата - /

№ и дата на удостоверението за упражняване на лесовъдска практика: .....

Приложение №3 към Заповед №372 от 22.04.2026 г. на Изпълнителния директор на ИАГ

Образец по чл. 53, ал. 6 от НСГ

Одобрил:.....
.....
/име, фамилия и подпис/: .....

дата:.....г.,
№ и дата на удостоверението за упражняване на лесовъдска практика: .....

Утвърдил:.....
.....
име, фамилия,/ подпис: .....
/попълва се само в случаите на чл. 53, ал. 4 от НСГ/
дата:.....г.,
№ и дата на удостоверението за упражняване на лесовъдска практика: .....

ТЕХНОЛОГИЧЕН ПЛАН № 1

За добив на дървесина от отдел 75 подотдел а
На ТП ДГС/ДЛС/УОГС Рамчев /попълва се само за държавни гори/
Община .....; Землище .....;
имот с (кадастрален идентификатор/КВС) №....., /попълва се само за недържавни гори/

I. Схема за добива на дървесина от насаждението

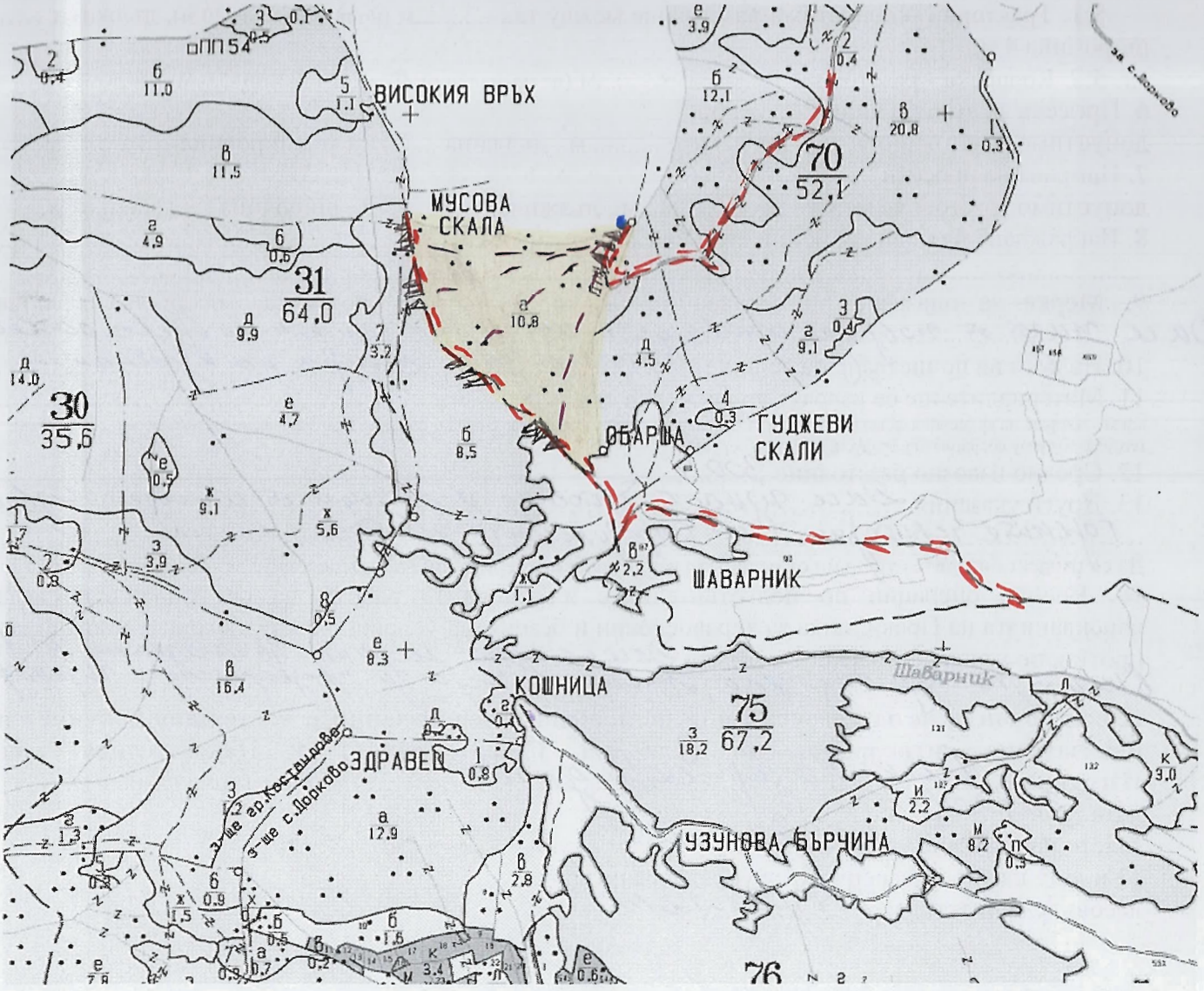

Легенда:

- ± ± ± ± проектирани коларски вр. извозни пътища
- проектирани тракторни вр. извозни пътища
- съществуващи извозни пътища
- ▲ ▲ ▲ временен склад Мусова скала
- съществуващ автомобилен път
- xxxxxx трасе на въжена линия
- просека
- проектиран автомобилен път
- ..... Място за ГСМ и обкаждане

На схемата задължително се нанасят контурите на насаждението/имота, съществуващите и проектирани временнигорски пътища, просеките, просеките за въжени линии, извозни пътища, временни складове както и връзката им със съществуващата автомобилна пътна мрежа.

II. Технологични указания и параметри на технологичната инфраструктура

1. Дървесината в насаждението да се добива при спазване на технологичната схема по т. I

2. Сечта ще се извършва с (моторен трион, ръчно, машини; кастренето на отсечените стъбла се извършва: в сечището, на временен склад) ...моторен трион, кастренето на отсечените стъбла да се извърши в сечището...

3. Извозът от сечището до временните складове ще се осъществява с...животинска теглителна сила на къси и дълги секции с влачене по терена.

на (цели стъбла, дълги/къси секции, сортименти, чипс и др.; с влачене по терена, изцяло натоварени).....

.....

.....

4. Проектирани нови горски автомобилни пътища съгласно Наредба 5 за строителството в горските територии без промяна на предназначението им: дължина .....м. широчина .....м.

5. Изграждане/ремонт на временни извозни горски пътища (вярното се подчертава):

5.1. Тракторни – допустимо разстояние между тях .....м (не по-малко от 40 м), дължина .....м, широчина 4 м.

5.2. Коларски - разстояние между тях.....м (не по-малко от 40 м), дължина .....м, широчина ... м

6. Просеки за въжени линии: ..... бр.

допустимо разстояние между просеките ..... м., дължина ..... м., широчина ..... м.

7. Направа на просеки .....бр.

допустимо разстояние между тях .....м., дължина .....м., широчина ..... м.

8. Изграждане на нови временни складове (бр., площ в ха) .....

.....

9. Мерки за опазване на оставащите на корен дървета, подраста, младиняка и почвата Да се пази от повредени оставащите на корен дървета по време на сеча.

10. Начини на почистване на сечището ...отпада да се събира на купчини.....

11. Материалите ще се извозят до временен склад.....

когато мястото на временния склад няма данни, позволяващи точното му определяне или попада извън мащаба на схемата по т. I, се посочват географските му координати в градуси, минути и секунди.

12. Средно извозно разстояние 300 м.;

13. Други указания: Да се изнасят битовите отпадъци от сечището извън горските територии на определените за това места.

.....

Да се изнасят битовите отпадъци от сечището извън горските територии на определените за това места.

14. Всички операции по подготвителните и основните работи да се извършват съгласно изискванията на Правилника за здравословни и безопасни условия на труд в горите и правилата за противопожарна безопасност в горите. Да се изпълняват мерките за опазване на ПРСС, които попада територията, описани в Писма за предварителна идентификация

Известно ми е, че за посочени или попълнени неверни данни в настоящия документ нося наказателна отговорност по реда на Глава девета от Наказателния кодекс,

Изготвил: инж. Мазар Кафраджиев ..... */подпис, име и фамилия/*

дата: 3.04.2026 ....г.,

Място на издаване... ДГС Ракитово

№ и дата на удостоверението за упражняване на лесовъдска практика: 3683/10.07.2015

ЗАПОЗНАТ с технологичния план: ...../попълва се след издаването на позволителното за сеч/

Лицето по чл. 108, ал. 2 от ЗГ, на което е издадено позволително за сеч № .....

.....

/ трите имена, подпис, дата - /

№ и дата на удостоверението за упражняване на лесовъдска практика: .....